















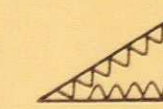






von 150 m um den Anlieger um eine Gefährdung der Anlieger sowie einen möglichen Energieeintrug aus der Anlage zu vermeiden.

LEGENDE

	Grenze des räumlichen Geltungsbereiches des Bebauungsplanes §9 (5) BBauG											
	Allgemeines Wohngebiet §4 BauNVO											
	Fläche für Garagen §9 (1)1e und 12 BBauG											
	Zu- und Abfahrt zu Garagen §9 (1)1e BBauG											
I	Zahl der Vollgeschosse als <u>Höchstgrenze</u> §17 (4) BauNVO											
II	Zahl der Vollgeschosse als <u>Höchstgrenze</u> : Ein Vollgeschoss und ein als Vollgeschoss anrechenbares Untergeschoss §17 (4) BauNVO											
Ⓜ	Zahl der Vollgeschosse, <u>zwingend</u> §18 BauNVO											
04	Grundflächenzahl GRZ §19 BauNVO											
Ⓞ	Geschoßflächenzahl GRZ §20 BauNVO											
o	offene Bauweise §22 (2) BauNVO											
b ¹ , b ² , b ³	besondere, abweichende Bauweise (siehe Textteil Ziff. 3) §22 (4) BauNVO											
	Fläche für den Gemeinbedarf: Kindergarten §9 (1)1 BBauG											
	Verkehrflächen, Aufteilung unverbindlich §9 (1)1 BBauG											
	Die im Plan eingetragenen Höhen sind Gradientenhöhen											
	Grünfläche: Kinderspielfläche §9 (1)5 BBauG											
	Verkehrsgrünfläche											
	Fläche für Aufschüttungen (Lärmschutzwall) §9 (1)9 BBauG											
	Fläche, in der hinsichtlich Einfriedigungen besondere Maßnahmen zu beachten sind (vergl. Ziffer 12 Textteil) §9 (4) BBauG											
	Abgrenzung unterschiedlicher Nutzung §16 (2) BauNVO											
	Abgrenzung sonstiger unterschiedlicher Festsetzung §9 (1)2 BBauG											
FLD	Flachdach											
SD	Satteldach											
	Baugrenze §23 (3) BauNVO											
	mit Leitungsrecht zu belastende Fläche §9 (1)11 BBauG											
<table border="1" data-bbox="156 2703 344 2822"> <tr> <td>Bau-</td> <td>Zahl d.</td> </tr> <tr> <td>Gebiet</td> <td>Vollgesch.</td> </tr> <tr> <td>GRZ</td> <td>GFZ</td> </tr> <tr> <td>Bau-</td> <td>Dachform</td> </tr> <tr> <td>weise</td> <td></td> </tr> </table>	Bau-	Zahl d.	Gebiet	Vollgesch.	GRZ	GFZ	Bau-	Dachform	weise		Füllschema der Nutzungsschablone	
Bau-	Zahl d.											
Gebiet	Vollgesch.											
GRZ	GFZ											
Bau-	Dachform											
weise												
	Fläche für Umformerstationen §9 (1)5 BBauG											
	Sichtfläche an Verkehrsanlagen §9 (1)2 BBauG											
	Hauptrichtung der Gebäudeaußenseiten											
	Firstrichtung der Gebäude mit Satteldach											
	Regenrückhaltebecken (überdeckt)											
	projektierte Grundstücksgrenze											

Feststellungsbeschuß durch Gemeinderat am ... 21. November 1974 § .. 120

Als Satzung vom Gemeinderat beschlossen am ... 30. Januar 1975 § .. 1

Genehmigt vom Regierungspräsidium Nordwürttemberg mit Erlaß vom 16. April 1975, Nr. 13-2210-40-Neckarsulm

In Kraft getreten durch Bekanntmachung vom ... 6. Mai 1975

Zur Beurkundung:
 Neckarsulm, den ... 6. Mai 1975

Bauverwaltungsamt: