



**Abgrenzung**

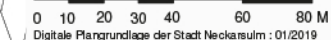
-  Abgrenzung der Vorbereitenden Untersuchungen "Obereisesheim Freibrunnen" ca. 5.47 ha
-  Abgrenzungsvorschlag förmlich festzulegendes Sanierungsgebiet "Obereisesheim Freibrunnen" ca. 6.65 ha

**Stadt  
Neckarsulm  
Stadtteil Obereisesheim**

Integriertes Entwicklungskonzept -  
Vorbereitende Untersuchungen  
"Obereisesheim Freibrunnen"

**FÖRMLICHE FESTLEGUNG**

Originalmaßstab



Digitale Plangrundlage der Stadt Neckarsulm : 01/2019  
Ergänzungen durch die STEG Stadtentwicklung GmbH  
Olgastraße 54, 70182 Stuttgart, Stand: 10/2019  
Copyrightvermerk

**die STEG**

Hauptgeschäftsstelle  
Stuttgart  
Olgastraße 54  
70182 Stuttgart

